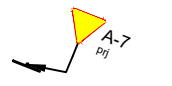


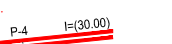
*Legenda:*



### Projektowane znaki pionowe




### Istniejące znaki pionowe



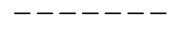
### Projektowane znaki poziome



## Istniejące znaki poziome



Projektowana krawężń jezdni



Projektowana krąwędź pobocza



Projektowana jezdnia



Projektowany chodnik



Projektowane pobocze



Projektowany zjazd



Projektowana zatoka autobusowa

Projekt chroniony prawem autorskim.

Rozpatrywać łącznie z projektami branżowymi.

Powiatowy Zarząd Dróg w Mławie  
06-500 Mława ul. Stefana Roweckiego "Grota" 10

Przebudowa drogi powiatowej Nr 2316W Nosarzewo Borowe – Krzywonoś – Garlino – Kluszewo  
wraz z przebudową obiektów mostowych w miej. Garlino o JNI 01005556 i JNI 35006362  
od km 0+000,00 do km 5+668,00 – ETAP I oraz  
w miej. Kluszewo o JNI 35006361 od km 5+668,00 do km 7+690,00 – ETAP II

Adres:

woj. mazowieckie, powiat Mławski

Kod CPV:

Projektant:



*siblej Mariusz Czyż*  
ul. Erazma Ciolka 17 lok. 315  
01-445 Warszawa  
tel: 604-531-748  
e-mail: m.czyz@siblej.pl

Projektował:	
--------------	--

mgr inż. Marisuz Czy

nr uprawnień:	Podpis:
---------------	---------

MAZ/0023/P00D/14

Sprawdził:	
------------	--

mgr inż. Jacek Żuraw

nr uprawnień:	Podpis:
---------------	---------

PDK/0047/PWOD/04

Nazwa rysunku:

Proejktowana organizacja ruchu  
Odcinek 5 od km 0+600,00 do km 1+393,06

Nr inwestycji:	Data:	Faza:	Branża:	Nr rys:	Skala:
13/15	12-2015	PB-W	OR	01-08	1:1000