


JEDNOSTKA PROJEKTOWA:
Biuro Konstrukcyjne REJPROJEKT
Anna Rej Siołkowa 336, 33-330 Grybów
(adres koresp.) ul. Owocowa 6, 30-434 Kraków
www.rejprojekt.pl
tel. 12 346 14 47


BIURO KONSTRUKCYJNE




INWESTOR:
Powiatowy Zarząd Dróg w Mławie
ul. Stefana Roweckiego "Grota" 10
06-500 Mława

ZAMIERZENIE BUDOWLANE:

Poprawa spójności komunikacyjnej poprzez rozbudowę skrzyżowania ulic:
Lelewela w ciągu drogi powiatowej nr 4640W, Kościuszki w ciągu drogi
powiatowej nr 2370W, Granicznej i ul. Brukowej w ciągu drogi powiatowej
nr 2369W na terenie miasta Mława

BUDOWLA:
Sygnalizacja świetlna na skrzyżowaniu ulic
Lelewela-Piłsudskiego-Kopernika-Żwirki

NAZWA RYSUNKU:
Plan sytuacyjny - stan istniejący

FUNKCJA	IMIĘ I NAZWISKO	NR UPRAWNIENI I SPECJALNOŚĆ	PODPIS
PROJEKTANT	mgr inż. Andrzej Sobaś	MAP/0336/POE/13 ELEKTRYCZNA	
SPRAWDZAJĄCY	mgr inż. Wiesław Korbanek	RP-Upr. 50/93 ELEKTR. I TELEKOM.	
OPRACOWUJĄCY	mgr inż. Igor Krzak	... ELEKTRYCZNA	

Prawa autorskie zastrzeżone, łącznie z prawem reprodukcji lub udostępniania osobom trzecim niniejszego opracowania lub jego części bez upoważnienia Inwestora

BRANŻA:
ELEKTRYCZNA


STADIUM:
PROJEKT WYKONAWCZY


DATA:
12.2016


SKALA:
1:250


NR RYS.:
E-1.0


LEGENDA:



istn. latarnia kołowa ogólna



istn. latarnia kołowa ogólna z ekranem kontrastowym



istn. latarnia piesza


istn. słup sygnalizacyjny wysoki


istn. słup sygnalizacyjny niski


istn. wysięgnik słupowy / brama


oznaczenie grupy sygnalizatorów


oznaczenie sygnalizatorów istniejących

Grupa sygnalizacyjna	Oznaczenie sygnalizatora
K1	1,2
P2	1p, 2p
K3	4, 5
P4	3p, 4p
K5	6,7
P6	5p, 6p, 9p, 10p
K7	9, 10
P8	7p, 8p
M9	11
M10	12
M11	13
M12	14